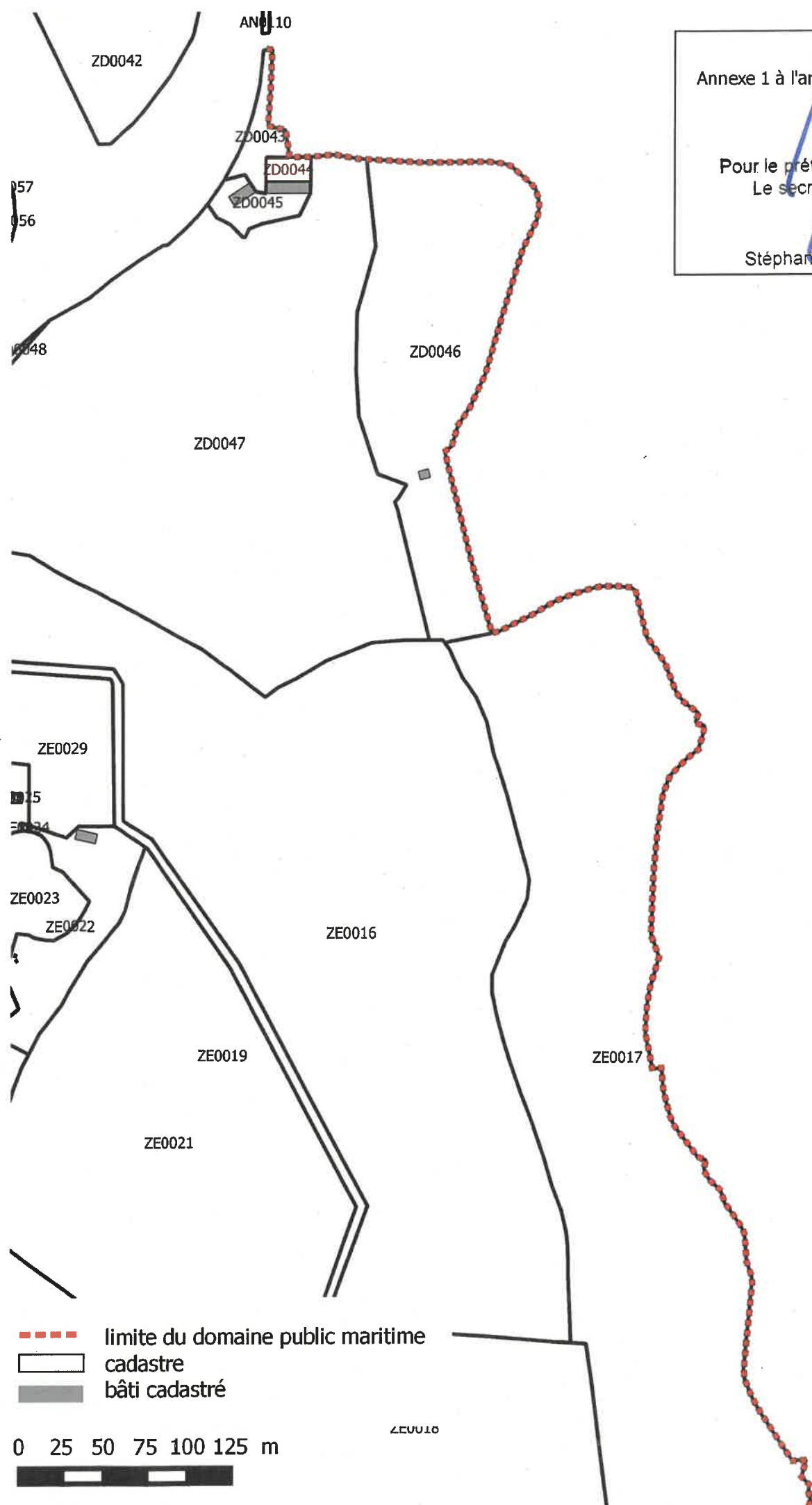


Commune de Crac'h
Annexe 1 à l'arrêté du 7/02/2010

Le préfet

Pour le préfet, par délégation,
Le secrétaire général,

Stéphane JARLÉGAND



- limite du domaine public maritime
- cadastre
- bâti cadastré

0 25 50 75 100 125 m

Commune de Cra'h
Annexe 2 à l'arrêté du 10 JUIN 2024

Le préfet

Pour le préfet, par délégation,
Le secrétaire général,

Stéphane JARLÉGAND

ZE0018

ZE0017

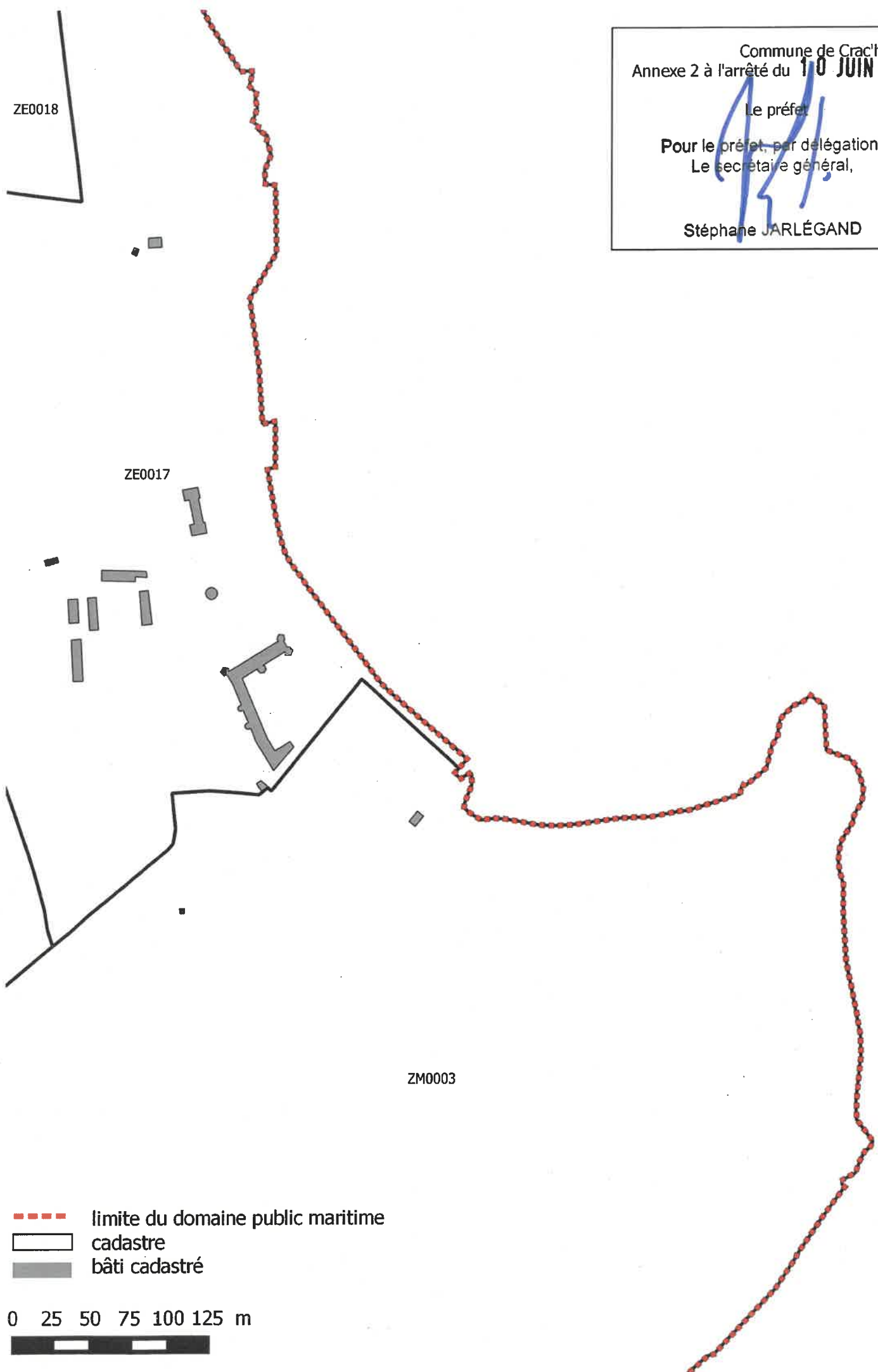
ZM0003

--- limite du domaine public maritime

▭ cadastre

■ bâti cadastré

0 25 50 75 100 125 m

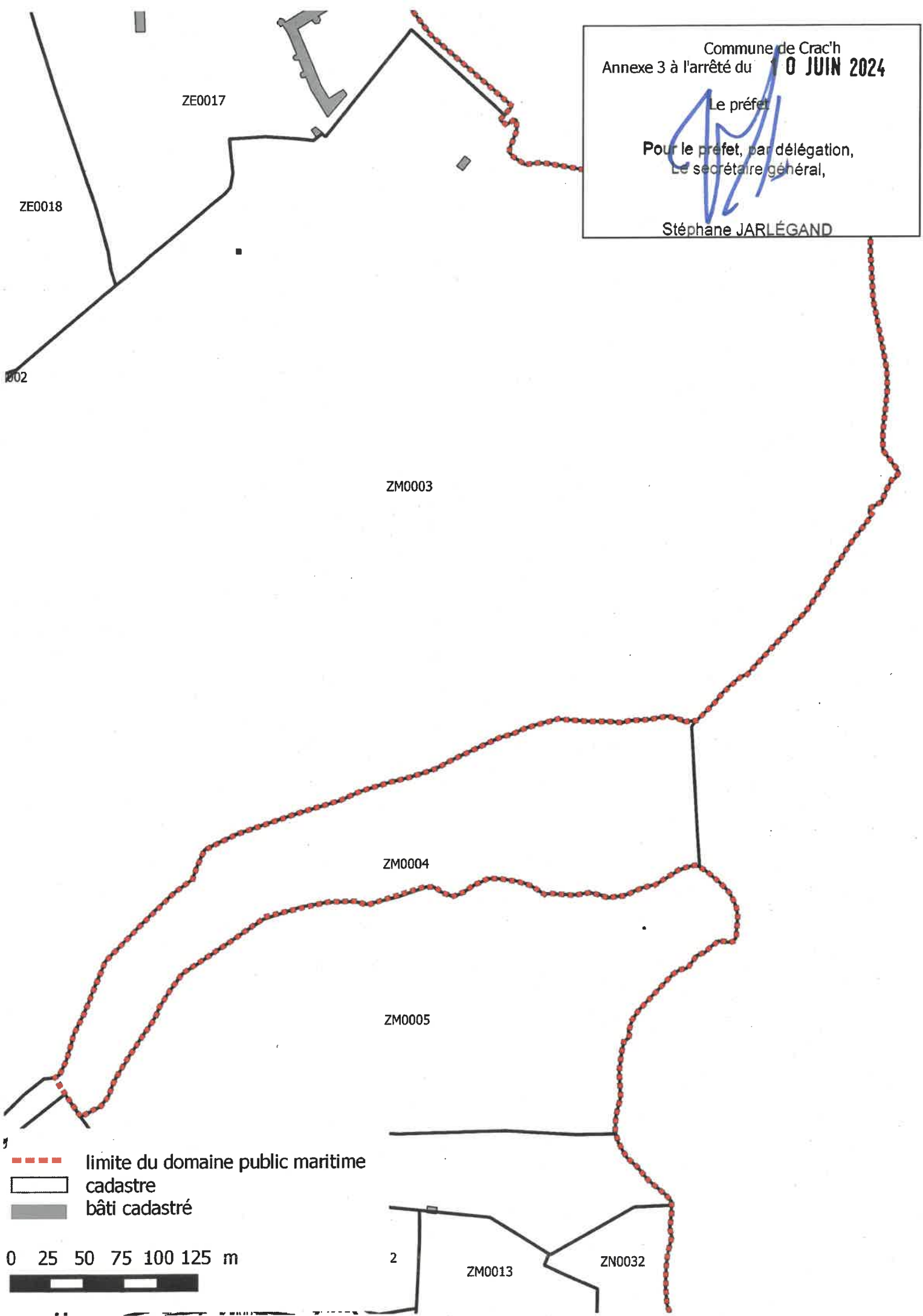


Commune de Crac'h
Annexe 3 à l'arrêté du 10 JUIN 2024

Le préfet

Pour le préfet, par délégation,
Le secrétaire général,

Stéphane JARLÉGAND



ZE0017

ZE0018

002

ZM0003

ZM0004

ZM0005

2

ZM0013

ZN0032

- limite du domaine public maritime
- ▭ cadastre
- bâti cadastré

0 25 50 75 100 125 m



Commune de Crac'h
Annexe 4 à l'arrêté du 10 JUIN 2024

Le préfet

Pour le préfet, par délégation,
Le secrétaire général,

Stéphane JARLÉGAND

ZM0003

ZM0004

ZM0005

ZM0084

ZM0073

ZM0085

ZM0008

ZM0012

ZM0007

ZM0009

ZM0017

ZM0011

ZM0013

ZM0018

ZM0016

ZM0082

ZM0015

ZN0068

ZN0069

ZN0070

ZN0030

ZN0034

ZN0033

ZN0032

ZR0001

--- limite du domaine public maritime

▭ cadastre

■ bâti cadastré

0 25 50 75 100 125 m

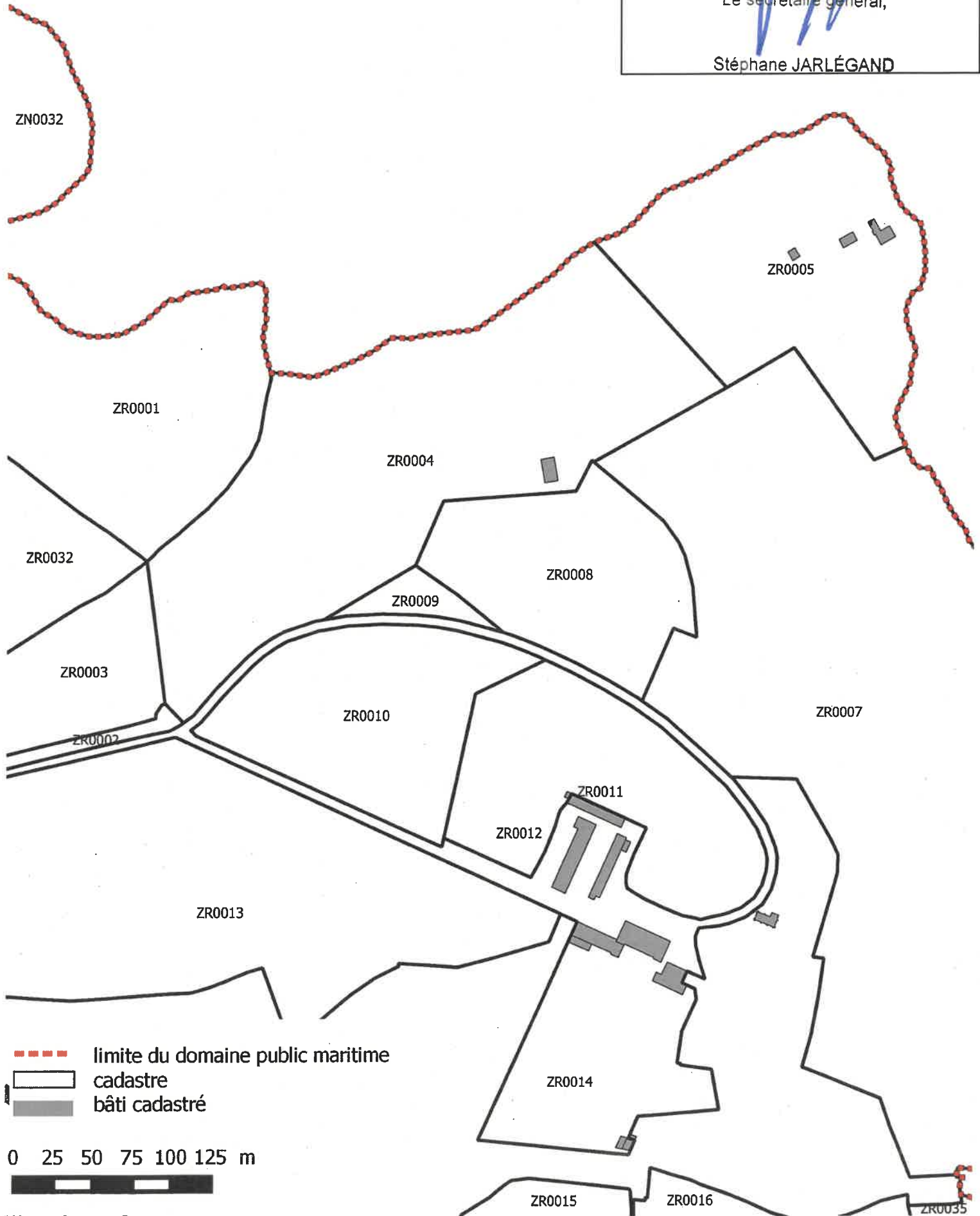


Commune de Crac'h
Annexe 5 à l'arrêté du 10 JUIN 2024

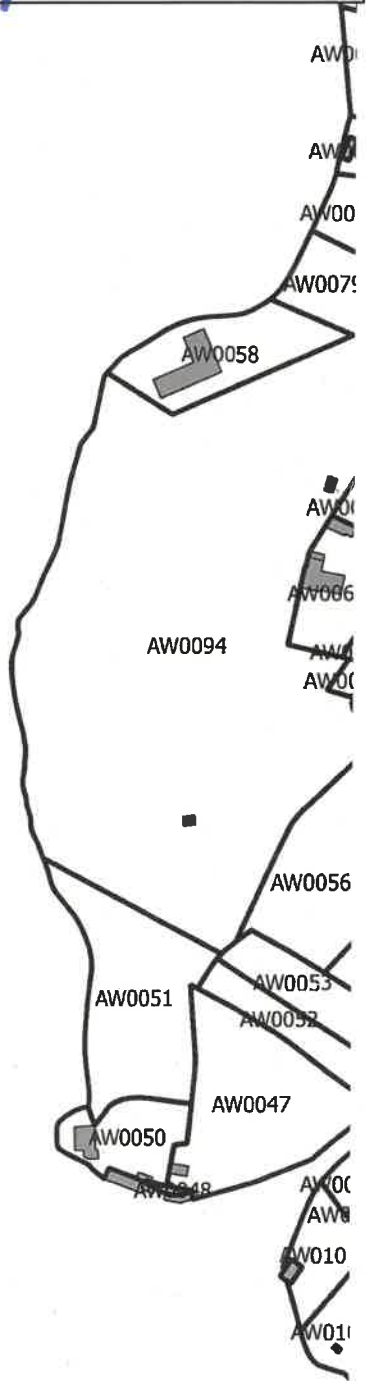
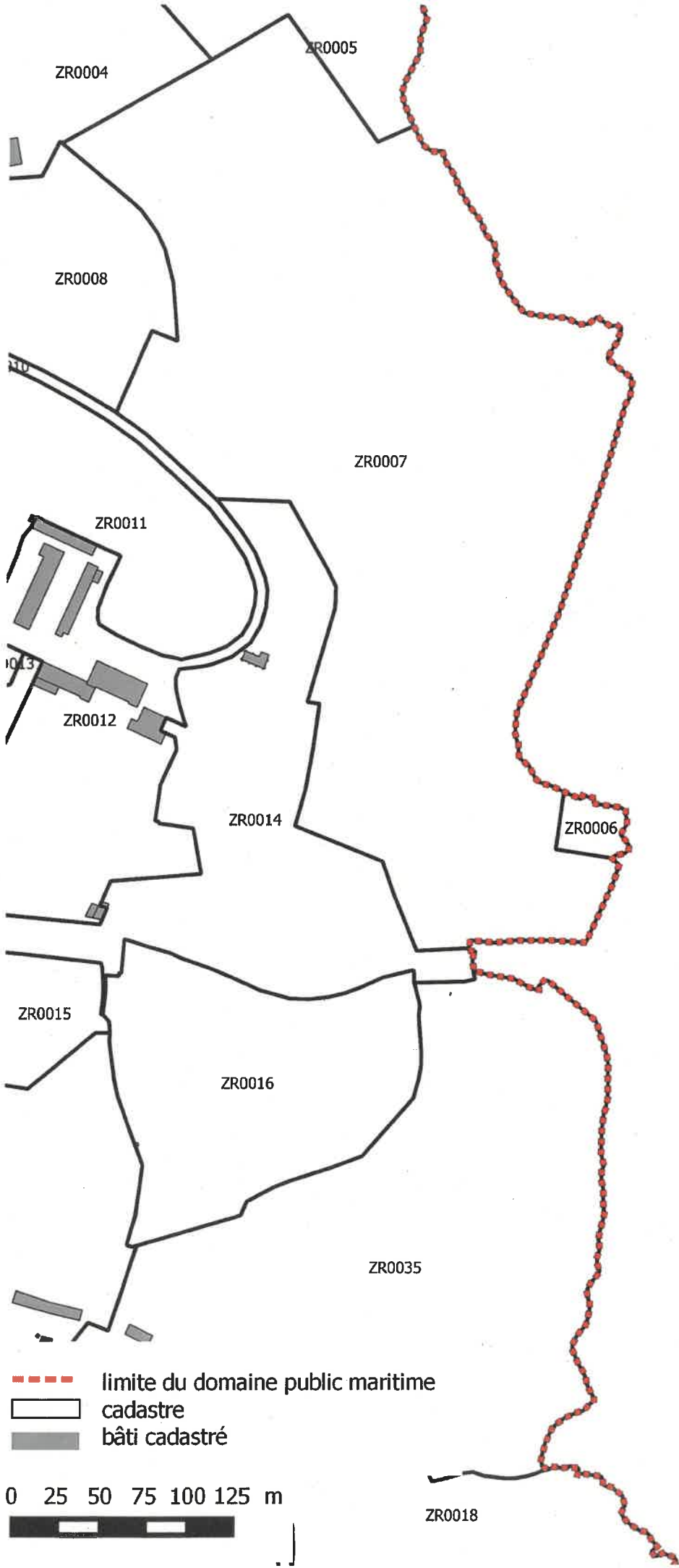
Le préfet

Pour le préfet, par délégation,
Le secrétaire général,

Stéphane JARLÉGAND



Commune de Crac'h
Annexe 6 à l'arrêté du 10 JUILLET 2024
Le préfet
Pour le préfet, par délégation,
Le secrétaire général,
Stéphane JARLÉGAND



--- limite du domaine public maritime
▭ cadastre
■ bâti cadastré

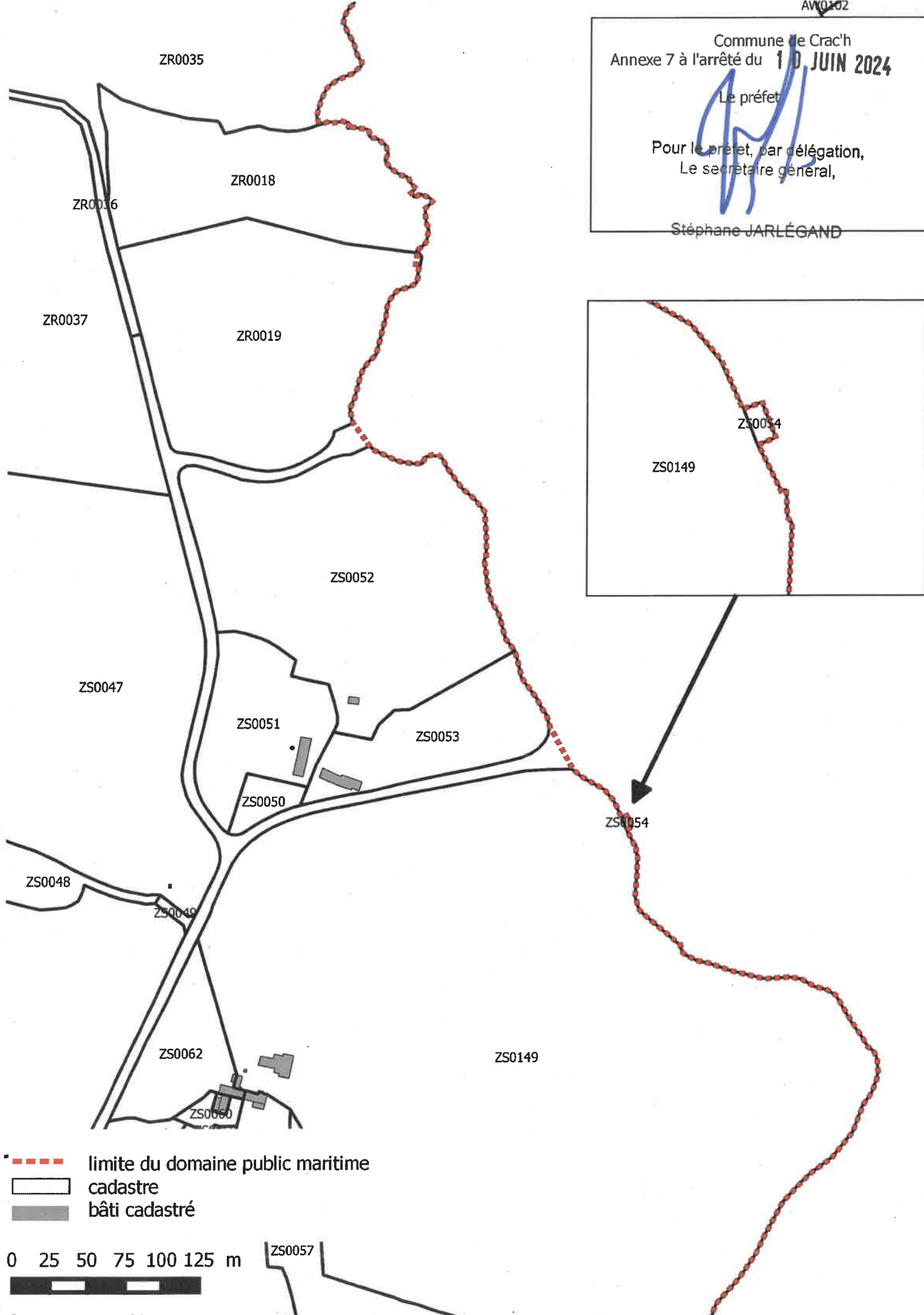


Commune de Cra'h
Annexe 7 à l'arrêté du 10 JUIN 2024

Le préfet

Pour le préfet, par délégation,
Le secrétaire général,

Stéphane JARLÉGAND

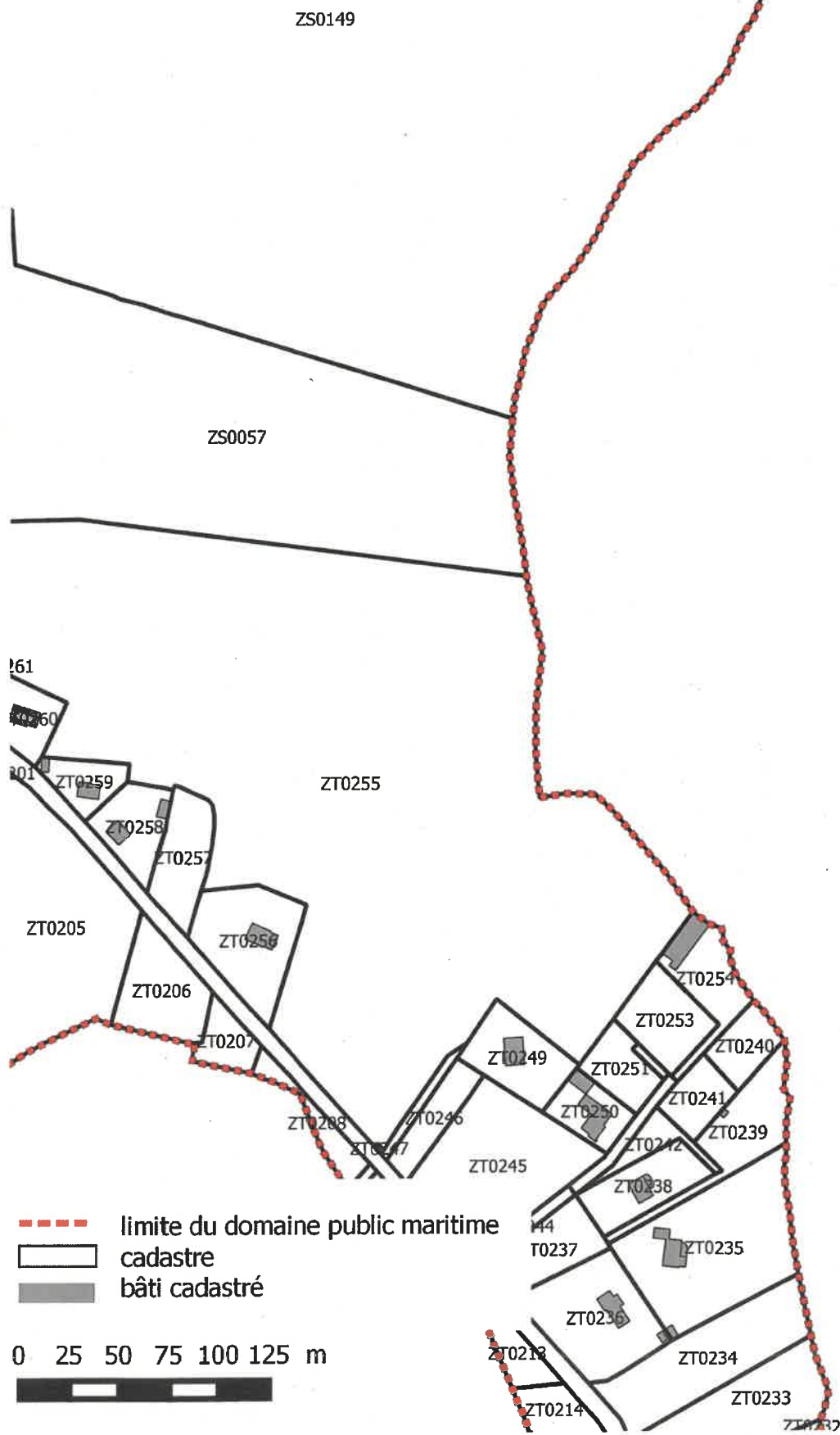


Commune de Crac'h
Annexe 8 à l'arrêté du 10 JUIN 2024

Le préfet

Pour le préfet, par délégation,
Le secrétaire général,

Stéphane JARLÉGAND

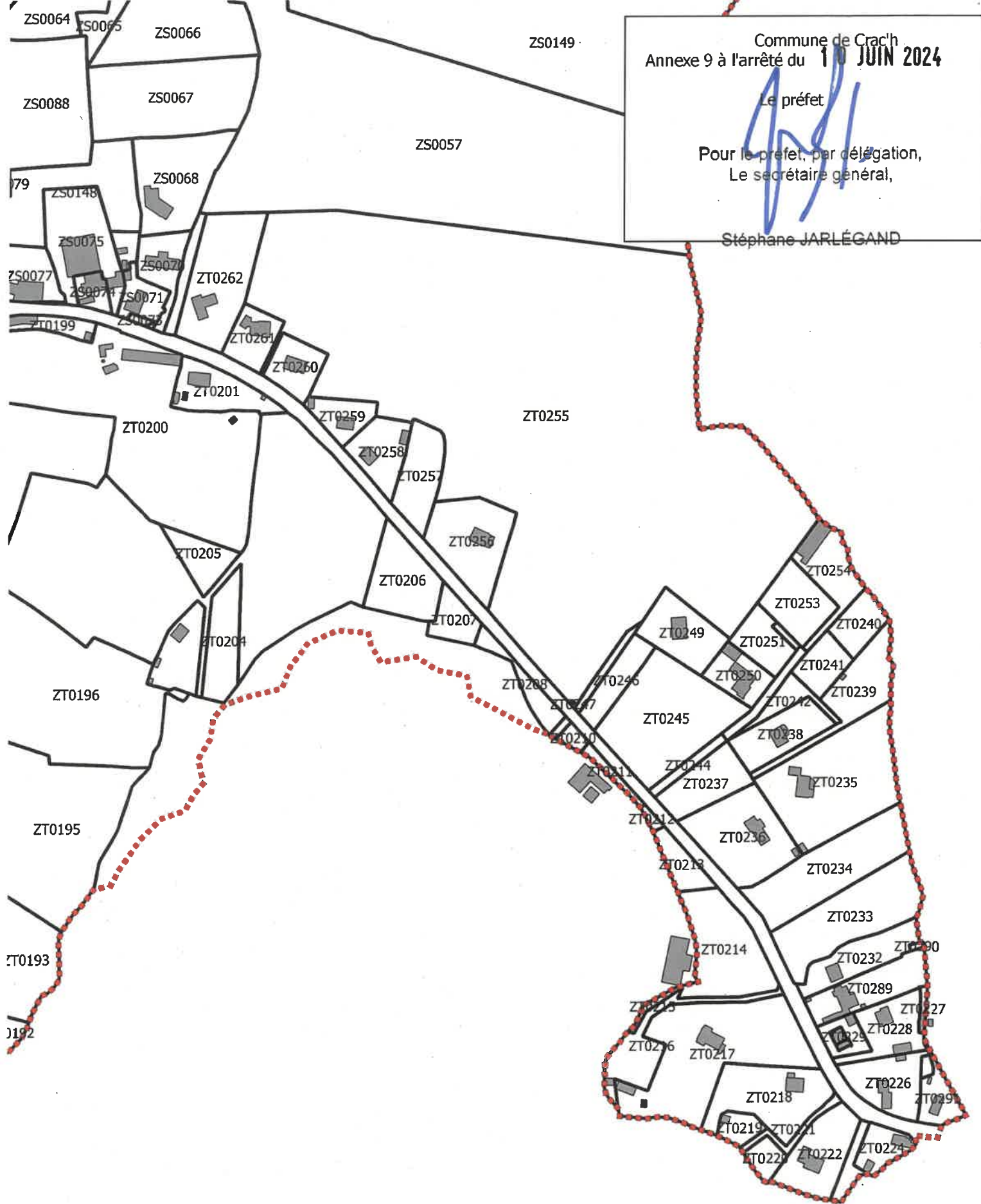


Commune de Crac'h
Annexe 9 à l'arrêté du 10 JUIN 2024

Le préfet

Pour le préfet, par délégation,
Le secrétaire général,

Stéphane JARLÉGAND



- limite du domaine public maritime
- ▭ cadastre
- bâti cadastré

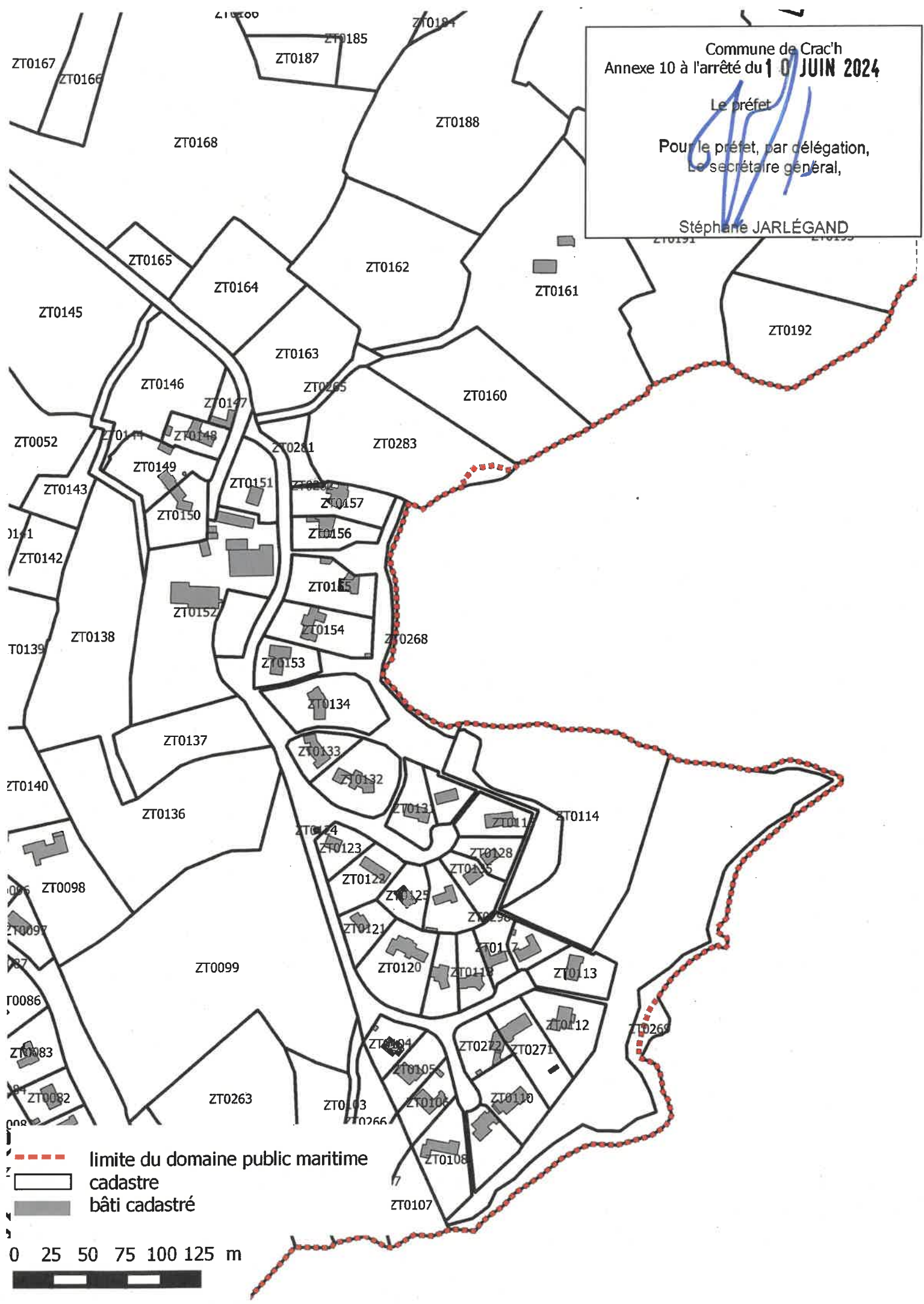


Commune de Crac'h
Annexe 10 à l'arrêté du 10 JUIN 2024

Le préfet

Pour le préfet, par délégation,
Le secrétaire général,

Stéphane JARLÉGAND



Le préfet

Pour le préfet, par délégation,
Le secrétaire général,

Stéphane JARLÉGAND

